



# Wildtierfreundliches Schneeschuhlaufen im Naturschutzgebiet Ibergereg



**Respektiere deine Grenzen**

**Den Wildtieren zullebe**

**Bitte empfohlene Wildruhezone respektieren!**

**Im Naturschutz- und Jagdabnahmgebiet Routen verlassen verboten**

**- Achtung:**

- Wir bitten Sie, Ihren Hund an der Leine zu führen.
- Bleiben Sie bitte auf der Route, damit die Wildtiere nicht gestört werden.
- Im Winter brauchen Wildtiere ruhige Rückzugsgebiete, um überleben zu können.

**Empfohlene Ausrüstung für Schneeschuhportler:**

- Schneeschuhe (gute Wanderschuh), je nach Wetterverhältnissen
- Camaschen und Wandersocke
- Bei längeren Touren Rucksack mit Getränk und Verpflegung
- Zuspitzen sind Karten 1:25'000, Kompass, wenn vorhanden GPS
- Tischenapotheke und eventuell benötigte Medikamente

**- In Winter brauchen Wildtiere ruhige Rückzugsgebiete, um überleben zu können.**

**- Bleiben Sie bitte auf der Route, damit die Wildtiere nicht gestört werden.**

**- Wir bitten Sie, Ihren Hund an der Leine zu führen.**

**Im Naturschutz- und Jagdabnahmgebiet Routen verlassen verboten**

**Bitte empfohlene Wildruhezone respektieren!**

**Respektiere deine Grenzen**

**Den Wildtieren zullebe**

**Respektiere deine Grenzen**

**www.respektiere-deine-grenzen.ch**

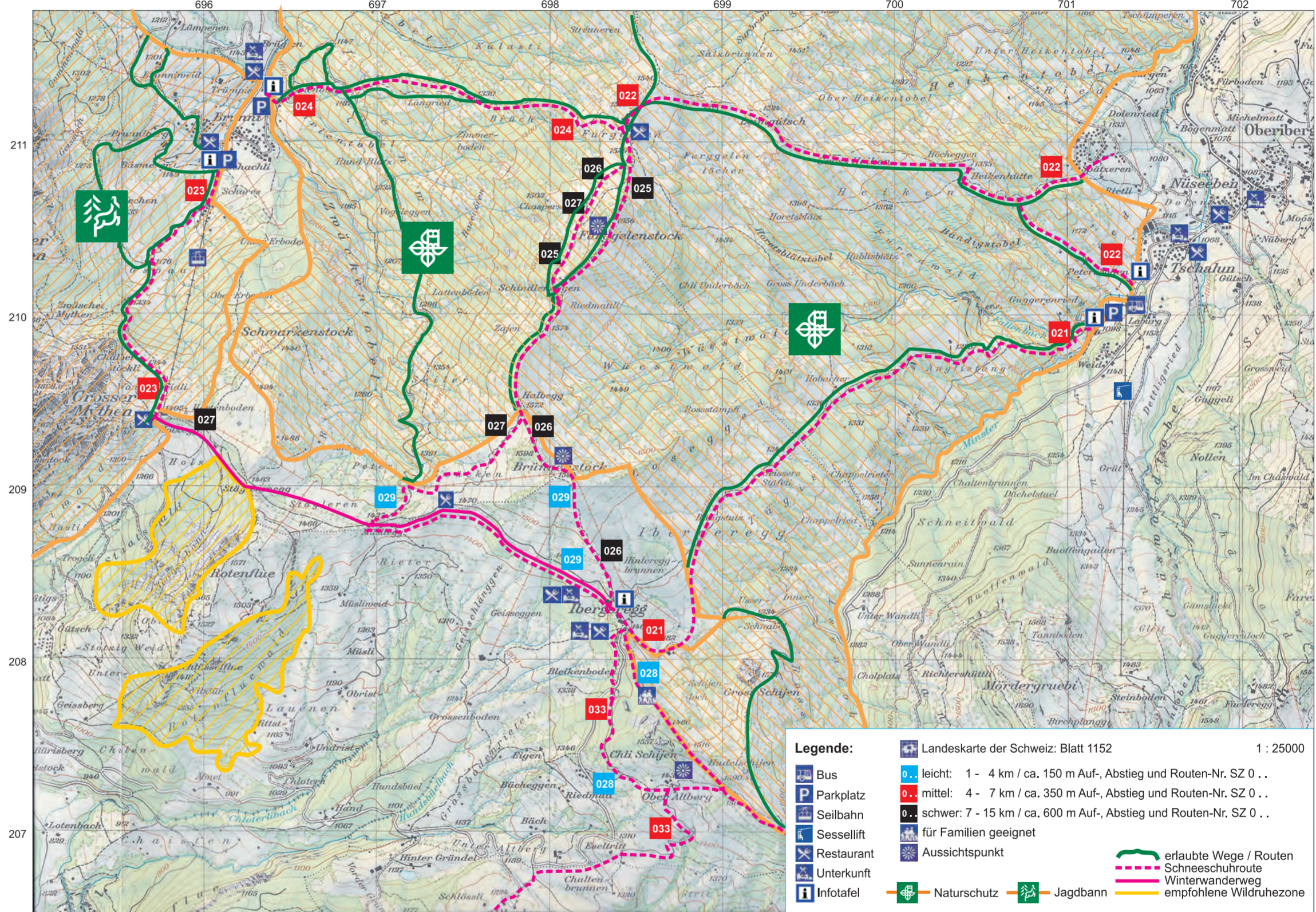
In Zusammenarbeit mit:

Kantonsschwyz

Schneeschuh-Verband Schweiz (SVS), Wollerau, ID Andragoia GmbH Ida.ch, Oberberg, Kantonallbank Schwyz

Kartenausschnitt Ibergereg Blatt 1152

Reproduziert mit Bewilligung von swisstopo (BA130024)

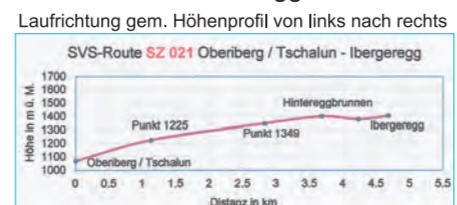


**SVS-Schneeschuhkarte 1:25 000**  
**Routen Ibergereg SZ 021 - 029**  
**Spital SZ 013 - 014**  
**Reg. Einsiedeln / Ibergereg / Unterberg / Gross**



## SVS-Route Oberberg - Ibergereg SZ 021 Start: Oberberg / Tschalun


Route: **rot (mittel)**  
 Routenlänge: Total 9,3 km (hin und zurück)  
 Höhenmeter: 310 m Auf- und Abstieg  
 Gehzeit: je nach Schneeverhältnissen ca. 3 1/4 bis 4 1/4 Std.  
 Geeignet für: Schneeschuhportler mit mittlerer bis guter Kondition  
 Rout.verlauf: Oberberg, Tschalun - Punkt 1225 - Punkt 1349 - Hintereggbrunnen - Ibergereg



**Verpflegung:**  
 Hotel Rest. Passhöhe, Ibergereg  
 Diverse Restaurants, Oberberg  
 Unterkunft:  
 Hotel Passhöhe, div. Hotels und Ferienwohnungen, Oberberg

## SVS-Route Oberberg - Furggelen SZ 022 Start: Oberberg / Tschalun

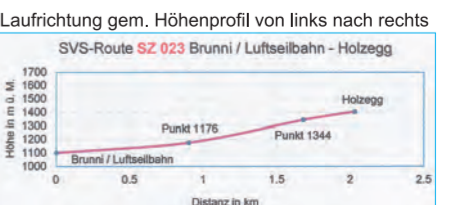
Route: **rot (mittel)**  
 Routenlänge: Total 6,9 km (hin und zurück)  
 Höhenmeter: 460 m Auf- und Abstieg  
 Gehzeit: je nach Schneeverhältnissen ca. 3 bis 4 Std.  
 Geeignet für: Schneeschuhportler mit mittlerer bis guter Kondition  
 Rout.verlauf: Oberberg, Tschalun - Petersboden - Heikenhütte - Leimgütsch - Furggelen



**Verpflegung:**  
 Alpwirtschaft Furggelen (Sa. / So. offen)  
 Diverse Restaurants, Oberberg  
 Unterkunft:  
 Diverse Hotels und Ferienwohnungen, Oberberg

## SVS-Route Bruni - Holz- / Ibergereg SZ 023 Start: Bruni / Talstation Luftseilbahn

Route: **rot (mittel)**  
 Routenlänge: Total 4,1 km (hin und zurück)  
 Höhenmeter: 305 m Auf- und Abstieg  
 Gehzeit: je nach Schneeverhältnissen ca. 1 1/2 bis 2 1/2 Std.  
 Geeignet für: Schneeschuhportler mit mittlerer Kondition  
 Rout.verlauf: Bruni, Talstation Luftseilbahn Holzegg - Punkt 1176 - Punkt 1344 - Holzegg




**Verpflegung:**  
 Berggasthaus Holzegg  
 Restaurant Brunnialp, Bruni  
 Restaurant Hotel Bruni  
 Unterkunft:  
 Hotel Bruni

## SVS-Route Brunni - Furggelen SZ 024

Start: Brunni / Hotel Brunni

Route: rot (mittel)  
 Routenlänge: Total 5,2 km (hin und zurück)  
 Höhenmeter: 440 m Auf- und Abstieg  
 Gehzeit: je nach Schneeverhältnissen ca. 2 bis 3 Std.  
 Geeignet für: Schneeschuhportler mit mittlerer bis guter Kondition  
 Rout.verlauf: Brunni, Hotel Brunni - Punkt 1187 - Punkt 1330 - Furggelen

Laufrichtung gem. Höhenprofil von links nach rechts



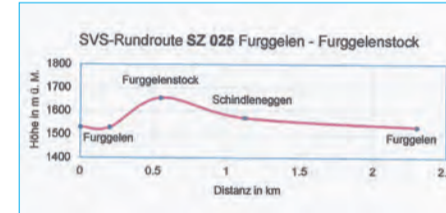
Verpflegung:  
 Alpwirtschaft Furggelen (Sa. / So. offen)  
 Diverse Restaurants, Brunni  
 Unterkunft:  
 Hotel Brunni

## SVS-Rundroute Furggelenstock SZ 025

Start: Furggelen (Oberberg / Brunni)

Route: schwarz (schwer)  
 Routenlänge: Ab Oberberg 9,2 km / ab Brunni 7,5 km (hin und zurück)  
 Höhenmeter: Auf- u. Abstieg: ab Oberberg 585 m, ab Brunni 565 m  
 je nach Schneeverhältnissen ca. 3 1/2 bis 5 1/2 Std.  
 Geeignet für: Schneeschuhportler mit sehr guter Kondition  
 Rout.verlauf: (Oberberg, Tschalun / Brunni, Hotel Brunni) - Furggelen - Furggelenstock - Schindleneggen - Furggelen - (Oberberg, Tschalun / Brunni, Hotel Brunni)

Laufrichtung gem. Höhenprofil von links nach rechts




Verpflegung:  
 Alpwirtschaft Furggelen (Sa. / So. offen)  
 Div. Rest., Oberberg und Brunni  
 Unterkunft:  
 Diverse Hotels, Oberberg  
 Hotel Brunni, Brunni

## SVS-Route Furggelen - Ibergereg SZ 026

Start: Furggelen (Oberberg / Brunni)

Route: schwarz (schwer)  
 Routenlänge: Ab Oberberg 7,8 km / ab Brunni 6 km  
 Höhenmeter: Aufstieg: ab Oberberg 505 m, ab Brunni 485 m  
 Abstieg: ab Oberberg 190 m, ab Brunni 190 m  
 je nach Schneeverhältnissen ca. 3 bis 4 1/2 Std.  
 Geeignet für: Schneeschuhportler mit sehr guter Kondition  
 Rout.verlauf: (Oberberg, Tschalun / Brunni, Hotel Brunni) - Furggelen - Schindleneggen - Halbegg - Brünnelistock - Ibergereg

Laufrichtung gem. Höhenprofil von links nach rechts




Verpflegung:  
 Alpwirtschaft Furggelen (Sa. / So. offen),  
 Hotel Passhöhe, Ibergereg  
 Div. Rest., Oberberg und Brunni  
 Unterkunft:  
 Diverse Hotels, Oberberg  
 Hotel Brunni, Brunni

## SVS-Route Furggelen - Holzegg SZ 027

Start: Furggelen (Oberberg / Brunni)

Route: schwarz (schwer)  
 Routenlänge: Ab Oberberg 9,3 km / ab Brunni 7,45 km  
 Höhenmeter: Aufstieg: ab Oberberg 505 m, ab Brunni 535 m  
 Abstieg: ab Oberberg 165 m, ab Brunni 165 m  
 je nach Schneeverhältnissen ca. 3 bis 4 1/2 Std.  
 Geeignet für: Schneeschuhportler mit sehr guter Kondition  
 Rout.verlauf: (Oberberg, Tschalun / Brunni, Hotel Brunni) - Furggelen - Schindleneggen - Halbegg - Talstat Skilift - Müsliegg (ab Müsliegg auf Winterwanderweg) - Stägerenegg - Holzegg

Laufrichtung gem. Höhenprofil von links nach rechts



Verpflegung:  
 Alpwirtschaft Furggelen (Sa. / So. offen),  
 Alpwirtschaft Zwäcken  
 Berggasthaus Holzegg  
 Unterkunft:  
 Diverse Hotels, Oberberg  
 Hotel Brunni, Brunni



Masstab 1 : 25 000 2 cm: 500 m 4 cm: 1 km

Aquidistanz der Höhenkurven 20 m

**Legende:**

- Landkarte der Schweiz: Blatt 1152 1 : 25000
- Bus
- Parkplatz
- Restaurant
- Unterkunft
- Infotafel
- leicht: 1 - 4 km / ca. 150 m Auf-, Abstieg und Routen-Nr. SZ 0 ..
- mittel: 4 - 7 km / ca. 350 m Auf-, Abstieg und Routen-Nr. SZ 0 ..
- schwer: 7 - 15 km / ca. 600 m Auf-, Abstieg und Routen-Nr. SZ 0 ..
- Aussichtspunkt
- Naturschutz
- erlaubte Wege / Routen
- Schneeschuhroute
- empfohlene Wildruhezone

### Kantonale Naturschutzgebiete

Rechtlich verbindliches Schutzgebiet  
 Routen verlassen verboten  
 Hunde müssen an der Leine geführt werden.

**- Achtung:**  
**Im Naturschutzgebiet**  
**Routen verlassen verboten!**

### Eidgenössische und kantonale Jagdbanngebiete

Rechtlich verbindliches Schutzgebiet  
 Routen verlassen verboten  
 Hunde müssen an der Leine geführt werden.

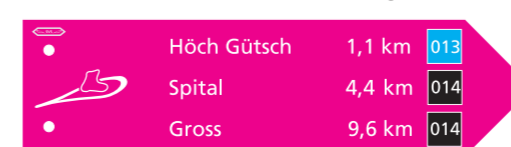
**- Achtung:**  
**Im Jagdbanngebiet**  
**Routen verlassen verboten!**

### Empfohlene Wildruhezone

Kein rechtlich verbindliches Betretungsverbot  
 In diesen Gebieten, die vor allem im Kanton Schwyz  
 ausgeschieden wurden, sind Wildbestände,  
 die im Winter unbedingt beachtet werden müssen.

**- Achtung:**  
**Bitte empfohlene Wildruhezone respektieren!**

### SVS-Schneeschuhrouten-Signalisation




## SVS-Rundroute Chli Schijen SZ 028

Start: Ibergereg

Route: blau (leicht)  
 Routenlänge: Total 3,1 km  
 Höhenmeter: 135 m Auf- und Abstieg  
 Gehzeit: je nach Schneeverhältnissen ca. 1 bis 1 3/4 Std.  
 Geeignet für: Schneeschuhportler mit wenig Kondition  
 Rout.verlauf: Ibergereg - Punkt 1516 - Ober Altberg - Ibergereg

Laufrichtung gem. Höhenprofil von links nach rechts



Verpflegung:  
 Hotel Restaurant Passhöhe,  
 Ibergereg  
 Unterkunft:  
 Hotel Passhöhe, Ibergereg

## SVS-Rundroute Brünnelistock SZ 029

Start: Ibergereg

Route: blau (leicht)  
 Routenlänge: Total 4,2 km  
 Höhenmeter: 188 m Auf- und Abstieg  
 Gehzeit: je nach Schneeverhältnissen ca. 1 1/4 bis 2 Std.  
 Geeignet für: Schneeschuhportler mit wenig bis mittlerer Kondition  
 Rout.verlauf: Ibergereg - Zwäcken - Halbegg - Brünnelistock - Ibergereg

Laufrichtung gem. Höhenprofil von links nach rechts



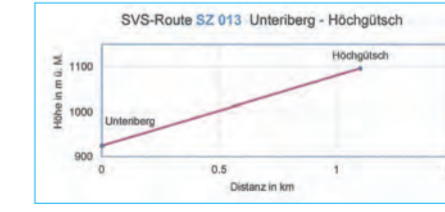
Verpflegung:  
 Hotel Restaurant Passhöhe,  
 Ibergereg, Rest. Sonnenberg,  
 Bergrest. Zwäcken  
 Unterkunft:  
 Hotel Passhöhe, Ibergereg

## SVS-Route Höch Gütsch SZ 013

Start: Unterberg

Route: blau (leicht)  
 Routenlänge: Total 2,2 km (hin und zurück)  
 Höhenmeter: ? m Auf- und Abstieg  
 Gehzeit: je nach Schneeverhältnissen ca. 1 1/4 bis 2 Std.  
 Geeignet für: Schneeschuhportler mit wenig Kondition  
 Rout.verlauf: Unterberg - Höch Gütsch - Unterberg

Laufrichtung gemäss Höhenprofil von links nach rechts




Verpflegung:  
 Berggasthaus Höch Gütsch  
 diverse Restaurants Unterberg  
 und Gross  
 Unterkunft:  
 Diverse Hotels, Unterberg und  
 Einsiedeln

## SVS-Route Spital SZ 014

Start: Gross oder Unterberg

Route: schwarz (schwer)  
 Routenlänge: Total 9,3 km  
 Höhenmeter: Gross: 681 m Auf- und 649 m Abstieg  
 Unterberg: 649 m Auf- und 681 m Abstieg  
 Gehzeit: je nach Schneeverhältnissen ca. 4 1/2 bis 6 1/4 Std.  
 Geeignet für: Schneeschuhportler mit sehr guter Kondition  
 Rout.verlauf: Gross - Ijenschatten - Ober Tries - Spital - Punkt 1359 - In den Blätzen - Punkt 1209 - Höch Gütsch - Unterberg Unterberg - Höch Gütsch - Punkt 1209 - In den Blätzen - Punkt 1359 - Spital - Ober Tries - Ijenschatten - Gross

Laufrichtung gemäss Höhenprofil von links nach rechts



Verpflegung:  
 Berggasthaus Höch Gütsch  
 diverse Restaurants Unterberg  
 und Gross  
 Unterkunft:  
 Diverse Hotels, Unterberg und  
 Einsiedeln